


Kartengrundlage/Geobasisdaten:
 © Bayerische Vermessungsverwaltung
 (www.geodaten.bayern.de)



M 1:2500


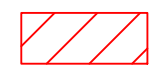



Landschaftsschutzgebiet
 Oberer Bayerischer Wald

Gemeinde Chamerau
 Gemarkung Chamerau
 1260

6842-0103-001


6842-0104-001

Zeichenerklärung

-  Grenze des Geltungsbereiches
-  Biotopkartierung Bayern mit Objekt Nummer
-  Wassersensibler Bereich
-  Landschaftsschutzgebiet mit Benennung
-  best. 20 kV Leitung (oberirdisch)

Außenbereichssatzung

"Brunnwiesen"
 Stand: 12.06.2024



Gemeinde Chamerau
 Kindergartenweg 3
 93466 Chamerau

Ingenieurbüro für Bauwesen
Brandl & Preischl
 Weinbergstraße 28 93413 Cham
 Tel.: 09971/996449-0
 email: info@brandl-preischl.de

Stefan Baumgartner (Erster Bürgermeister)