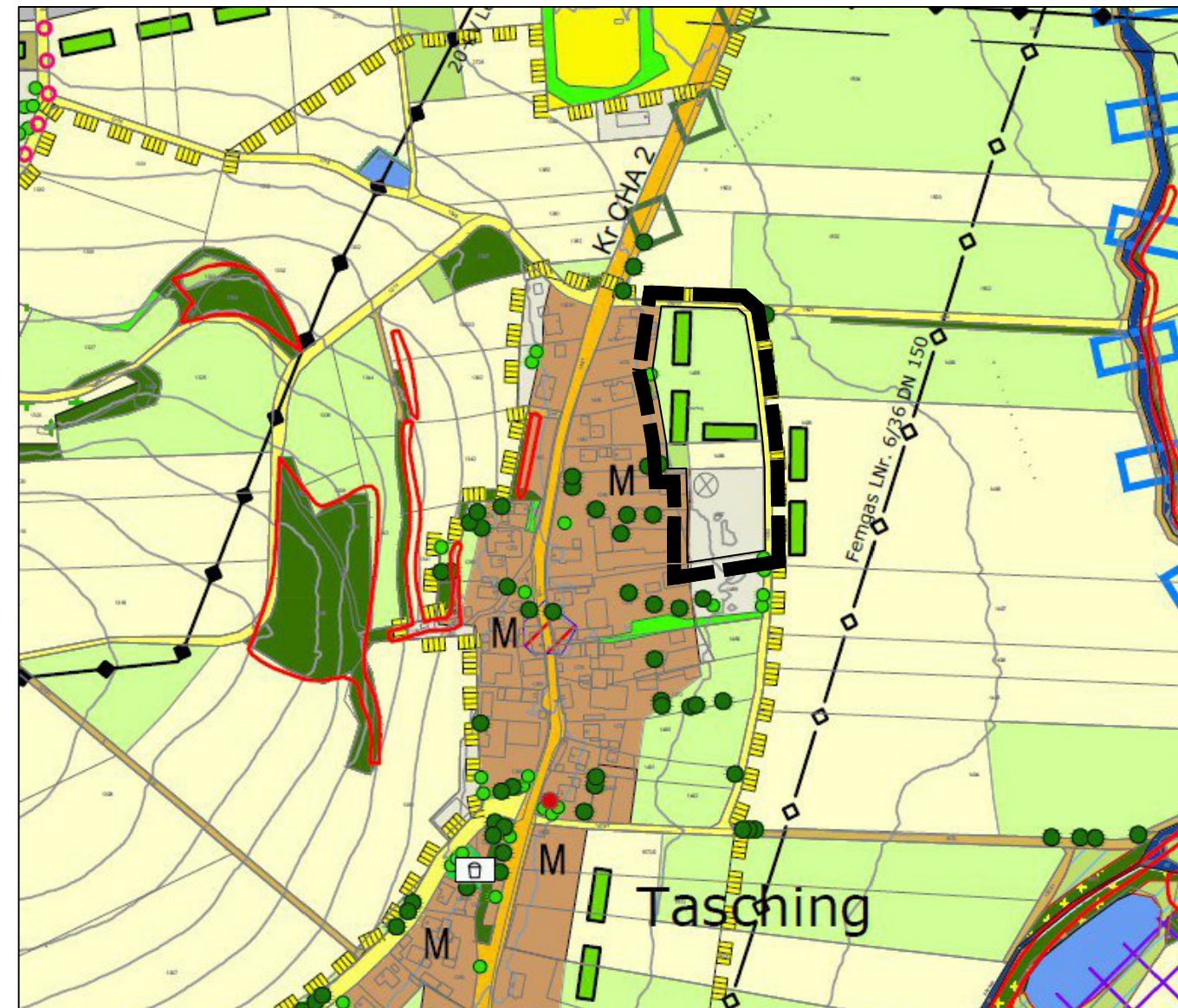
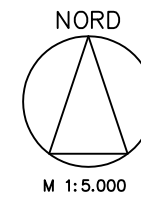


# Flächennutzungsplan der Stadt Cham

Bestand:



**Legende Bestand**

	Änderungsbereich Deckblatt Nr. 2		Ortsrandeigrünung
	Flächen für die Landwirtschaft - Acker		Landschaftsschutzgebiet "Oberer Bayerischer Wald"
	Flächen für die Landwirtschaft - Grünland		
	Sonstige Flächen für die Landwirtschaft		

Gemarkung Altenmarkt  
Stadt Cham



Alle Planzeichen, die von der Deckblattänderung unberührt bleiben, sind der Legende des rechtswirksamen Flächennutzungsplanes zu entnehmen.

Kartengrundlage: Rechtswirksamer Flächennutzungsplan der Stadt Cham

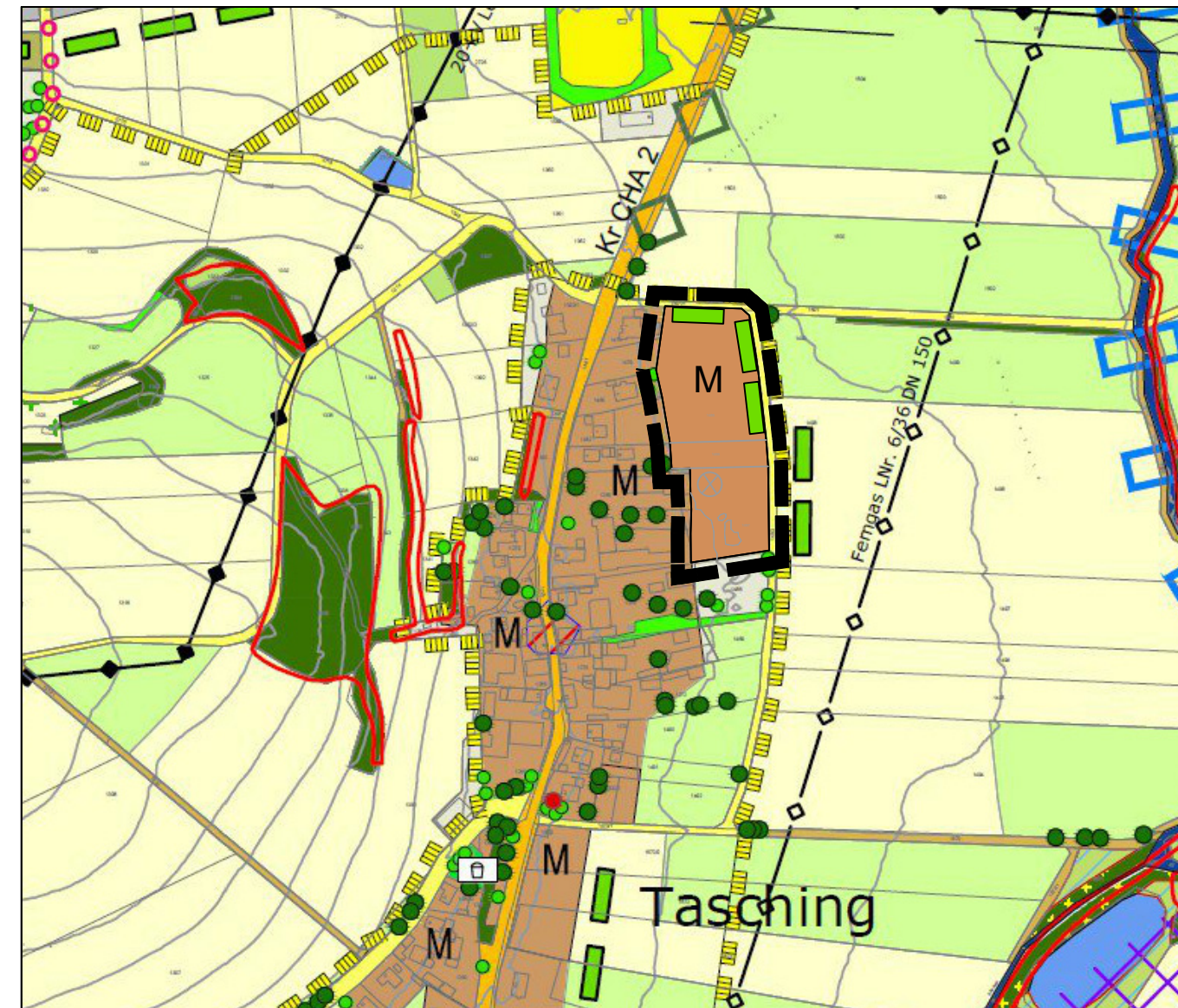
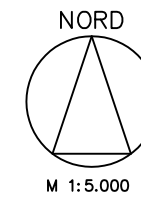
Am Sportplatz 7 94547 Iggenbach  
Tel. +49 9903 20 141-0  
Fax: +49 9903 20 141-29

Kapuziner Strasse 15 84503 Altötting  
Tel. +49 8671 95 76 57  
Fax: +49 8671 95 76 27

www.jocham-kellhuber.de

# Flächennutzungsplan der Stadt Cham

Änderung: Deckblatt Nr. 2



**Legende Änderung**

	Änderungsbereich Deckblatt Nr. 2		Ortsrandeigrünung
	Gemischte Bauflächen		
	Ortsrandeigrünung		

Gemarkung Altenmarkt  
Stadt Cham

Stand: 10.05.2024



Alle Planzeichen, die von der Deckblattänderung unberührt bleiben, sind der Legende des rechtswirksamen Flächennutzungsplanes zu entnehmen.

Kartengrundlage: Rechtswirksamer Flächennutzungsplan der Stadt Cham

Am Sportplatz 7 94547 Iggenbach  
Tel. +49 9903 20 141-0  
Fax: +49 9903 20 141-29

Kapuziner Strasse 15 84503 Altötting  
Tel. +49 8671 95 76 57  
Fax: +49 8671 95 76 27

www.jocham-kellhuber.de

## Verfahrensvermerke

- Der Stadtrat von Cham hat in der Sitzung vom 19.02.2020 die Änderung des wirksamen Flächennutzungsplanes durch Deckblatt Nr. 2 beschlossen. Der Aufstellungsbeschluss wurde am \_\_\_\_.2020 ortsüblich bekannt gemacht.
- Die frühzeitige Öffentlichkeitsbeteiligung gemäß § 3 Abs. 1 BauGB mit öffentlicher Darlegung und Anhörung für den Vorentwurf des Deckblattes Nr. 2 zum Flächennutzungsplan in der Fassung vom \_\_\_\_.2021 hat in der Zeit vom \_\_\_\_.2021 bis \_\_\_\_.2021 stattgefunden.
- Die frühzeitige Beteiligung der Behörden und sonstigen Träger öffentlicher Belange gemäß § 4 Abs. 1 BauGB für den Vorentwurf des Deckblattes Nr. 2 der Flächennutzungsplanänderung in der Fassung vom \_\_\_\_.2021 hat mit Schreiben vom \_\_\_\_.2021 mit Fristsetzung bis \_\_\_\_.2021 stattgefunden.
- Der Entwurf des Deckblattes Nr. 2 der Flächennutzungsplanänderung in der Fassung vom \_\_\_\_.2021 wurde mit der Begründung gemäß § 3 Abs. 2 BauGB in der Zeit vom \_\_\_\_.2021 bis \_\_\_\_.2021 öffentlich ausgelegt.
- Zu dem Entwurf des Deckblattes Nr. 2 zum Flächennutzungsplan in der Fassung vom \_\_\_\_.2021 wurden die Behörden und sonstigen Träger öffentlicher Belange gemäß § 4 Abs. 2 BauGB in der Zeit vom \_\_\_\_.2021 bis \_\_\_\_.2021 beteiligt.
- Der Stadtrat hat mit Beschluss vom \_\_\_\_.2021 das Deckblatt Nr. 2 zum Flächennutzungsplan in der Fassung vom \_\_\_\_.2021 festgestellt.

Cham, \_\_\_\_  
Stadt Cham

(Siegel)

Martin Stoiber  
Erster Bürgermeister

- Das Landratsamt Cham hat das Deckblatt Nr. 2 zum Flächennutzungsplan mit Bescheid vom \_\_\_\_ gemäß § 6 BauGB genehmigt.

Ausgefertigt:

Cham, \_\_\_\_  
Landratsamt Cham

(Siegel)

Abteilungsleiter

- Die Erteilung der Genehmigung der Flächennutzungsplanänderung wurde am \_\_\_\_ gemäß § 6 Abs. 5 ortsüblich bekannt gemacht. Die Flächennutzungsplanänderung ist damit wirksam in Kraft getreten.

Cham, \_\_\_\_  
Stadt Cham

(Siegel)

Martin Stoiber  
Erster Bürgermeister

# STADT CHAM



# FLÄCHENNUTZUNGSPLAN

## Änderung durch Deckblatt Nr. 2