






Legende Kanal:

-  gepl. Schmutzwasserkanal - DN 250 PP
-  gepl. Niederschlagswasserkanal - DN 400/500/600/800 Sb
-  gepl. Hausanschlussleitung mit Revisionschacht (für Schmutzwasserkanal)
-  gepl. Hausanschlussleitung mit Revisionschacht (für Regenwasserkanal)
-  Baugrenzen Hauptgebäude

Hinweise:

Alle Sparten wurden nachrichtlich übermittelt!
Zur Maßentnahme nicht geeignet.
Die Lage aller Hausanschlüsse sind nicht verbindlich (Vorschlag).
Ist vor Baubeginn mit den jeweiligen Eigentümern zu klären!
Alle Leitungskreuzungen sind vor Ort am offenen Baufeld zu überprüfen und mit der Ort. Bauleitung abzuklären!
Vor Baubeginn sind die Höhenangaben der Anschlussstellen zu überprüfen!

Koordinatensystem: GK 4
Höhenbezugsystem DE_DHN12

Index	Bemerkung	gebnd. am	Name	gepr. am	Name
Vorhaben:	Antrag auf gehobene wasserrechtliche Erlaubnis für das Ableiten des Niederschlagswassers aus dem westlichen Teil des Gewerbegebietes "Hungerbühl II" und dem bestehenden Bereich "Am Hungerbühl" in Neukirchen b. Hl. Blut, in den Freybach.		Anlage:	3.2	
Vorhabensträger:	Markt Neukirchen b. Hl. Blut Marktplatz 2, 93453 Neukirchen		Obj.-Nr.:	528 221	
Maßstab:	1:1000	Lage- u. Berechnungsplan	Schutzvermerk/Dotiname: Für diese Zeichnung/technische Unterlagen/ Zustellung besteht wir uns die Rechte vor.	entw. Juli 2020	Rösch
			gez. Juli 2020	Mosandl	
			gepr. Juli 2020	Meier	
EBB		EBB INGENIEURGESELLSCHAFT mbH Mühlau-Burgstr. 22a, D-93049 Regensburg Telefon 0941/2004-0, Telefax 0941/2004-200 www.ebb-ingenieure.de			
Datum: 20.10.2020		Unterschrift: Entwurfsverfasser		Datum: _____ Unterschrift: Vorhabensträger	